



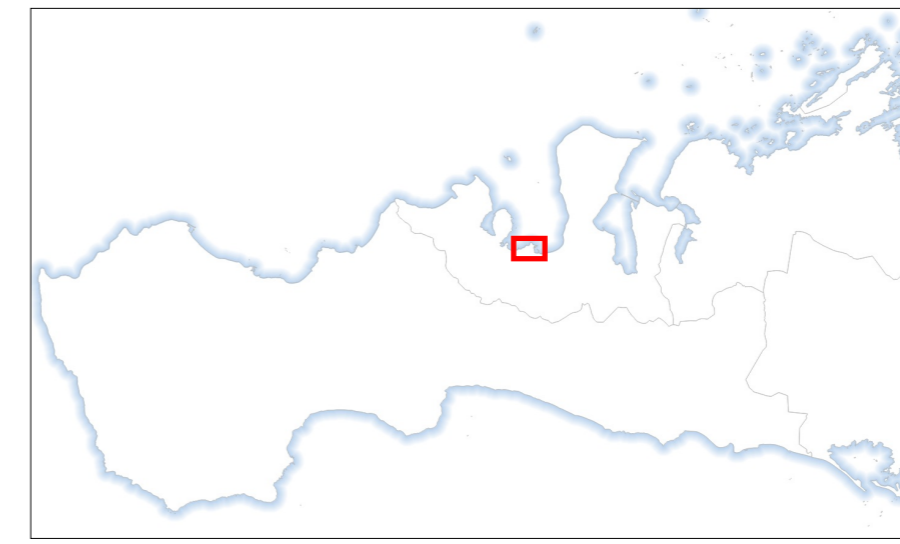
Aðalskipulag Grundarfjarðarbæjar 2019-2039

Aðalskipulag Grundarfjarðarbæjar 2019-2039 var samþykkt í bæjarstjórn þann _____ skv. 31. gr. skipulagslaga nr. 123/2010 m. s. br.

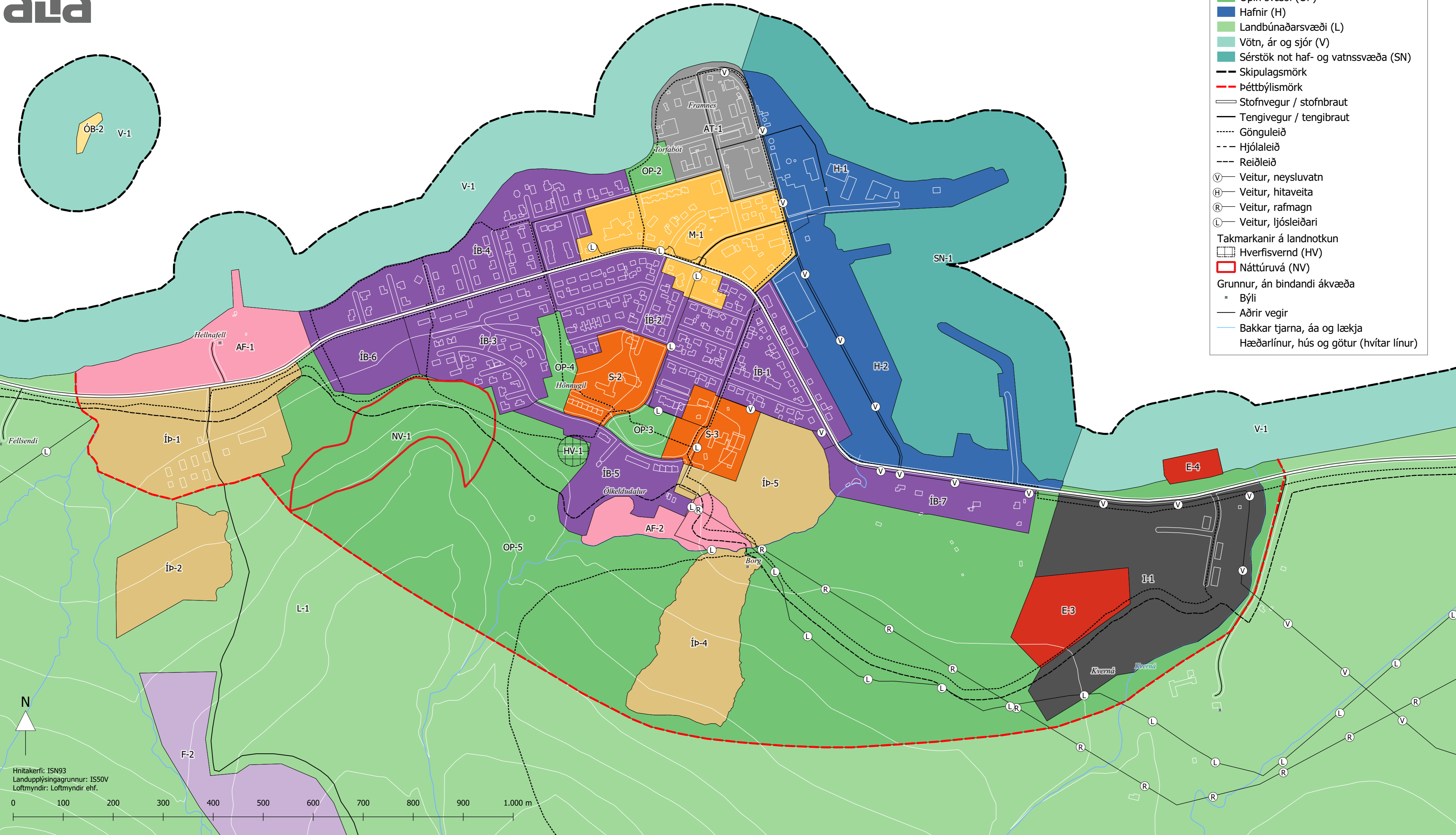
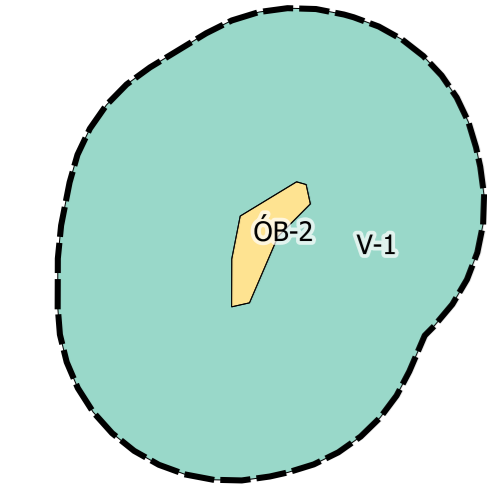
Aðalskipulag Grundarfjarðarbæjar 2019-2039 var staðfest af Skipulagsstofnun þann _____ skv. 3. mgr. 32. gr. skipulagslaga nr. 123/2010 m. s. br.

Skipulagsuppráttur 2 af 2
Þéttbýli
1 : 5 000 (A2)

Dags: 08.10.2020
Skjal nr. A1164-110-U09



- Stefna um landnotkun**
- Íbúðarbyggð (ÍB)
 - Miðsvæði (M)
 - Verslun og þjónusta (VP)
 - Samfélagsþjónusta (S)
 - Athafnasvæði (AT)
 - Iðnaðarsvæði (I)
 - Efnistöku- og efnislosunarsvæði (E)
 - Frístundabyggð (F)
 - Afþreyingar- og ferðamannasvæði (AF)
 - Íþróttasvæði (Íþ)
 - Opin svæði (OP)
 - Hafnir (H)
 - Landbúnaðarsvæði (L)
 - Vötn, ár og sjór (V)
 - Sérstök not haf- og vatnssvæða (SN)
- Skjulmörk**
- Þéttbýlismörk
 - Stofnvegur / stofnbraut
 - Tengivegur / tengibraut
 - Gönguleið
 - Hjólaleið
 - Reiðleið
- Veitur**
- Ⓧ Veitur, neysluvatn
 - Ⓜ Veitur, hitaveita
 - Ⓡ Veitur, rafmagn
 - Ⓛ Veitur, ljósleiðari
- Takmarkanir á landnotkun**
- Ⓜ Hverfisvernd (HV)
 - Ⓛ Náttúruvá (NV)
- Grunnur, án bindandi ákvæða**
- Býli
 - Aðrir vegir
 - Bakkar tjarna, áa og lækja
 - Hæðarlínur, hús og götur (hvítar línur)



N

Hnitakerfi: ISN93
Landupplýsingagrunnur: IS50V
Loftmyndir: Loftmyndir ehf.

0 100 200 300 400 500 600 700 800 900 1.000 m